



FIȘĂ CLĂDIRE

1. IDENTIFICARE ȘI LOCALIZARE

1.1.	Denumire	Fosta casă a lui "Fülöp János"
1.2.	Categorie	Valoare ambientală
1.3.	Cod	
1.4.	Grupa valorică	
1.5.	Localitate	municipiul Sfântu Gheorghe
1.6.	Stradă, număr	1 Decembrie 1918, 6



2. DATE GENERALE

2.1.	Funcțiune actuală	Locuință cu parter comercial
2.2.	Funcțiune anterioară	Locuința familiei Fülöp cu parter comercial la stradă
2.3.	Datarea clădirii /autor	Sf. sec. XIX

3. DESCRIERE

3.1.	Planimetrie / volumetrie	Plan în formă de L, amplasat în front continuu
3.2.	Număr nivele	3 nivele (S+P+E)
3.3.	Materialul zidăriei	
3.4.	Forma și materiale învelitoare	Șarpantă cu pante medii, învelitoare: țigle solzi ceramice, luminatoare pod din tablă
3.5.	Fațade	Gang lateral cu poartă din fier forjat și balcon deasupra cu parapet alipit din fier forjat, decorații fațadă: brâu median, cornișă profilată supraînălțată, decorații în jurul ferestrelor
3.6.	Incadrare stilistică	Eclectic

4. CONSERVARE, INTERVENȚII PERCEPTIBILE DIN SPAȚIUL URBAN

4.1.	Starea generală de conservare	Bună
4.2.	Datare /descriere intervenții majore	Schimbarea tâmplărilor originale a vitrinelor
4.3.	Impactul intervențiilor	S-a diminuat valoarea ambientală a parterului comercial

FIȘĂ CLĂDIRE

1. IDENTIFICARE ȘI LOCALIZARE

1.1.	Denumire	Fosta casă a lui "Benkő"
1.2.	Categorie	Valoare ambientală
1.3.	Cod	
1.4.	Grupa valorică	
1.5.	Localitate	municipiul Sfântu Gheorghe
1.6.	Stradă, număr	1 Decembrie 1918, 7



2. DATE GENERALE

2.1.	Funcțiune actuală	Locuință cu parter comercial la stradă
2.2.	Funcțiune anterioară	Locuința familiei Benkő cu parter comercial la stradă
2.3.	Datarea clădirii /autor	1865

3. DESCRIERE

3.1.	Planimetrie / volumetrie	Plan în formă de L, amplasat în front continuu
3.2.	Număr nivele	3 nivele (S+P+E)
3.3.	Materialul zidăriei	Cărămidă
3.4.	Forma și materiale învelitoare	Șarpantă cu pante medii, învelitoare: țigle solzi ceramice, luminatoare pod din tablă
3.5.	Fațade	Simplă cu gang pe partea dreaptă, decorații fațadă: cornișă profilată cu șir de console, chenare simple în jurul ferestrelor
3.6.	Incadrare stilistică	Casă urbană cu elemente neoromane

4. CONSERVARE, INTERVENȚII PERCEPTIBILE DIN SPAȚIUL URBAN

4.1.	Starea generală de conservare	Rea
4.2.	Datare /descriere intervenții majore	
4.3.	Impactul intervențiilor	

FIȘĂ CLĂDIRE

1. IDENTIFICARE ȘI LOCALIZARE

1.1.	Denumire	Fosta casă a lui "Biena Tivadar"
1.2.	Categorie	Valoare ambientală
1.3.	Cod	
1.4.	Grupa valorică	
1.5.	Localitate	municipiul Sfântu Gheorghe
1.6.	Stradă, număr	1 Decembrie 1918, 8



2. DATE GENERALE

2.1.	Funcțiune actuală	Alimentație publică și parter comercial la stradă
2.2.	Funcțiune anterioară	Locuința familiei Biena Tivadar cu parter comercial la stradă
2.3.	Datarea clădirii /autor	1909

3. DESCRIERE

3.1.	Planimetrie / volumetrie	Plan în formă de L cu adăugiri ulterioare, amplasat în front continuu
3.2.	Număr nivele	3 nivele (S+P+E)
3.3.	Materialul zidăriei	Căramidă
3.4.	Forma și materiale învelitoare	Șarpantă cu pante medii, învelitoare: țigle solzi ceramice
3.5.	Fațade	Simetrică cu gang central, balcon pe console, atic decorat în axul central, decorații fațadă: brâu median, cornișă supraînălțată cu șir de panouri decorative, pilaștri cu capitel, decorații bogate în jurul ferestrelor
3.6.	Incadrare stilistică	Eclectic

4. CONSERVARE, INTERVENȚII PERCEPTIBILE DIN SPAȚIUL URBAN

4.1.	Starea generală de conservare	Mediocră
4.2.	Datare /descriere intervenții majore	
4.3.	Impactul intervențiilor	



FIȘĂ CLĂDIRE

1. IDENTIFICARE ȘI LOCALIZARE

1.1. Denumire Fosta casă "Pototzki"

1.2.	Categorie	Valoare ambientală
1.3.	Cod	
1.4.	Grupa valorică	
1.5.	Localitate	municipiul Sfântu Gheorghe
1.6.	Stradă, număr	1 Decembrie 1918, 9



2. DATE GENERALE

2.1.	Funcțiune actuală	Sediul băncii PIREUS
2.2.	Funcțiune anterioară	Locuință cu parter comercial la stradă
2.3.	Datarea clădirii /autor	1865

3. DESCRIERE

3.1.	Planimetrie / volumetrie	Plan în formă de L, amplasat în front continuu
3.2.	Număr nivele	3 nivele (S+P+E)
3.3.	Materialul zidăriei	Cărămidă
3.4.	Forma și materiale învelitoare	Șarpantă cu pante medii, învelitoare: țigle solzi ceramice
3.5.	Fațade	Simplă cu gang pe partea stângă, decorații fațadă: nuturi în tencuială la parter, brâu median, cornișă profilată cu șir de console, chenare simple în jurul ferestrelor
3.6.	Incadrare stilistică	Casă urbană cu elemente neoromane

4. CONSERVARE, INTERVENȚII PERCEPTIBILE DIN SPAȚIUL URBAN

4.1.	Starea generală de conservare	Bună
4.2.	Datare /descriere intervenții majore	
4.3.	Impactul intervențiilor	

FIȘĂ CLĂDIRE

1. IDENTIFICARE ȘI LOCALIZARE

1.1. Denumire Fosta casă "Blaskó"

1.2.	Categorie	Valoare ambientală
1.3.	Cod	
1.4.	Grupa valorică	
1.5.	Localitate	municipiul Sfântu Gheorghe
1.6.	Stradă, număr	I Decembrie 1918, 10a



2. DATE GENERALE

2.1.	Funcțiune actuală	Locuință cu parter comercial la stradă
2.2.	Funcțiune anterioară	Locuința familiei Blaskó cu parter comercial la stradă
2.3.	Datarea clădirii /autor	1895

3. DESCRIERE

3.1.	Planimetrie / volumetrie	Plan patulater cu latura scurtă spre stradă, amplasat în front continuu
3.2.	Număr nivele	3 nivele (S+P+E)
3.3.	Materialul zidăriei	Cărămidă
3.4.	Forma și materiale învelitoare	Șarpantă cu pante medii, învelitoare: țigle solzi ceramice
3.5.	Fațade	Simetrică, parter tratat diferențiat prin nuturi accentuate,decorații fațadă: brâu median, cornișă profilată supraînălțată decorată cu console, decorații bogate în jurul ferestrelor
3.6.	Incadrare stilistică	Eclectic

4. CONSERVARE, INTERVENȚII PERCEPTIBILE DIN SPAȚIUL URBAN

4.1.	Starea generală de conservare	Mediocră
4.2.	Datare /descriere intervenții majore	Desființarea accesului central de la parter și demolarea balconului , schimbarea tâmplăriei la vitrine, dispariția bosajelor accentuate de la parter
4.3.	Impactul intervențiilor	Intervenția a diminuat valoarea arhitecturală a clădirii și valoarea ambientală a parterului



Str. 1 Decembrie 1918 nr 10a

FIȘĂ CLĂDIRE

1. IDENTIFICARE ȘI LOCALIZARE

1.1.	Denumire	Fostul hotel "Blaskó"
1.2.	Categorie	Valoare ambientală
1.3.	Cod	
1.4.	Grupa valorică	
1.5.	Localitate	municipiul Sfântu Gheorghe
1.6.	Stradă, număr	1 Decembrie 1918, 10b



2. DATE GENERALE

2.1.	Funcțiune actuală	Locuință, birouri și parter comercial la stradă
2.2.	Funcțiune anterioară	Hotel și parter comercial la stradă
2.3.	Datarea clădirii /autor	1898

3. DESCRIERE

3.1.	Planimetrie / volumetrie	Plan în formă de L alipită pe partea dreaptă
3.2.	Număr nivele	4 nivele (S+P+2E)
3.3.	Materialul zidăriei	Cărămidă
3.4.	Forma și materiale învelitoare	Șarpantă cu pante joase, învelitoare: tablă
3.5.	Fațade	Gang lateral, parter tratat diferențiat, decorații fațadă: brăuri mediane, atic cu cornișă profilată supraînălțată decorată cu console, decorații în jurul ferestrelor
3.6.	Incadrare stilistică	Eclectic

4. CONSERVARE, INTERVENȚII PERCEPTIBILE DIN SPAȚIUL URBAN

4.1.	Starea generală de conservare	Rea
4.2.	Date /descriere intervenții majore	Modificarea tâmplăriei originale de la parter
4.3.	Impactul intervențiilor	S-a diminuat valoarea ambientală a parterului comercial



FIȘĂ CLĂDIRE

1. IDENTIFICARE ȘI LOCALIZARE

1.1.	Denumire	Fosta casă "Istvánfy"
------	----------	-----------------------

1.2.	Categorie	Valoare ambientală
1.3.	Cod	
1.4.	Grupa valorică	
1.5.	Localitate	municipiul Sfântu Gheorghe
1.6.	Stradă, număr	1 Decembrie 1918, 11



2. DATE GENERALE


2.1.	Funcțiune actuală	Birouri, sediul băncii OTP
2.2.	Funcțiune anterioară	Locuință cu parter comercial la stradă
2.3.	Datarea clădirii /autor	1905

3. DESCRIERE

3.1.	Planimetrie / volumetrie	Plan patulater cu latura scurtă spre stradă, amplasat în front continuu
3.2.	Număr nivele	3 nivele (S+P+E)
3.3.	Materialul zidăriei	Cărămidă
3.4.	Forma și materiale învelitoare	Șarpantă cu pante medii, învelitoare: țigle solzi ceramice
3.5.	Fațade	Simetrică, parter tratat diferențiat, fațadă bogat decorată: brâu median, cornișă profilată supraînălțată decorată cu console, pilaștri cu capitel, chenar simplu în jurul vitrinelor de la parter, decorații bogate în jurul ferestrelor
3.6.	Incadrare stilistică	Eclectic

4. CONSERVARE, INTERVENȚII PERCEPTIBILE DIN SPAȚIUL URBAN

4.1.	Starea generală de conservare	Bună
4.2.	Datare /descriere intervenții majore	
4.3.	Impactul intervențiilor	



FIȘĂ CLĂDIRE

1. IDENTIFICARE ȘI LOCALIZARE

1.1.	Denumire	Fosta casă de raport a lui "Ötves Pál"
------	----------	--

1.2.	Categorie	Valoare ambientală
1.3.	Cod	
1.4.	Grupa valorică	
1.5.	Localitate	municipiul Sfântu Gheorghe
1.6.	Stradă, număr	1 Decembrie 1918, 13



2. DATE GENERALE


2.1.	Funcțiune actuală	Curtea de conturi
2.2.	Funcțiune anterioară	Casă de raport
2.3.	Datarea clădirii /autor	1879-90

3. DESCRIERE

3.1.	Planimetrie / volumetrie	Clădire de colț, plan inițial în formă de L cu vârf ascuțit și rotunjit la colț cu adăugiri ulterioare, (plan trapezoidal cu curte interioară), amplasat în front continuu
3.2.	Număr nivele	3 nivele (S+P+E)
3.3.	Materialul zidăriei	Cărămidă
3.4.	Forma și materiale învelitoare	Șarpantă cu pante medii, învelitoare: țigle de beton colorate roșu
3.5.	Fațade	Colț rotunjit accentuat cu balcon pe console cu parapet din fier forjat, gang lateral aripa sud, decorații fațadă: soclu placaj piatră, brâu median, profil de coronament supraînălțat cu atic deasupra și goluri pentru iluminarea podului, decorații bogate în jurul ferestrelor
3.6.	Incadrare stilistică	Eclectic

4. CONSERVARE, INTERVENȚII PERCEPTIBILE DIN SPAȚIUL URBAN

4.1.	Starea generală de conservare	Bună
4.2.	Datare /descriere intervenții majore	Începutul anilor '90 a secolului XX, schimbarea tâmplăriei de lemn în tâmplărie de plastic fără subâmpărțiri
4.3.	Impactul intervențiilor	Intervenția a diminuat valoarea arhitecturală originală



FIȘĂ CLĂDIRE

1. IDENTIFICARE ȘI LOCALIZARE

1.1.	Denumire	Fosta casă "Asztalos"
1.2.	Categorie	Valoare ambientală
1.3.	Cod	
1.4.	Grupa valorică	
1.5.	Localitate	municipiul Sfântu Gheorghe
1.6.	Stradă, număr	1 Decembrie 1918, 15



2. DATE GENERALE


2.1.	Funcțiune actuală	Locuință cu spații comerciale la parter
2.2.	Funcțiune anterioară	Locuința familiei Asztalos cu parter comercial la stradă
2.3.	Datarea clădirii /autor	Sfârșit de sec. XIX (?)

3. DESCRIERE

3.1.	Planimetrie / volumetrie	Plan în formă de L cu adăugiri ulterioare, amplasat în front continuu
3.2.	Număr nivele	3 nivele (S+P+E)
3.3.	Materialul zidăriei	Căramidă
3.4.	Forma și materiale învelitoare	Șarpantă cu pante medii, învelitoare: țigle solzi, luminatoare pod din tablă
3.5.	Fațade	Simetrică cu gang central cu poartă din fier forjat accentuat cu decorații bogate, parter tratat diferențiat prin bosaje, decorații fațadă: brâu median, cornișă profilată supraînălțată decorată cu console, decorații bogate în jurul ferestrelor
3.6.	Incadrare stilistică	Eclectic

4. CONSERVARE, INTERVENȚII PERCEPTIBILE DIN SPAȚIUL URBAN

4.1.	Starea generală de conservare	Bună
4.2.	Datare /descriere intervenții majore	Sschimbarea tâmplăriei originale la vitrine în tâmplărie de plastic
4.3.	Impactul intervențiilor	S-a diminuat valoarea ambientală a parterului




FIȘĂ CLĂDIRE

1. IDENTIFICARE ȘI LOCALIZARE

1.1.	Denumire	Casă de locuit
------	----------	----------------

1.2.	Categorie	Valoare ambientală
1.3.	Cod	
1.4.	Grupa valorică	
1.5.	Localitate	municipiul Sfântu Gheorghe
1.6.	Stradă, număr	1 Decembrie 1918, 16



2. DATE GENERALE

2.1.	Funcțiune actuală	Casă de locuit și spațiu comercial spre stradă
2.2.	Funcțiune anterioară	Casă de locuit
2.3.	Datarea clădirii /autor	Prima jumătate a sec. XX

3. DESCRIERE

3.1.	Planimetrie / volumetrie	Plan în formă de L cu turn de colț, clădire izolată
3.2.	Număr nivele	2 nivele (S+P)
3.3.	Materialul zidăriei	Soclu: piatră, zidărie: cărămidă
3.4.	Forma și materiale învelitoare	Șarpantă cu pante medii, învelitoare: țigle profilate ceramice, coif turn cu pantă înaltă cu aceeași tip de învelitoare
3.5.	Fațade	Soclu piatră, streșină de lemn, ferestre cu închidere semicirculară cu solbanc și chenar decorativ
3.6.	Incadrare stilistică	Casă urbană interbelică cu elemente neoromânești

4. CONSERVARE, INTERVENȚII PERCEPTIBILE DIN SPAȚIUL URBAN

4.1.	Starea generală de conservare	Mediocră
4.2.	Datare /descriere intervenții majore	Fereastră transformată în ușă acces exterior și trepte de beton
4.3.	Impactul intervențiilor	Intervenția a diminuat valoarea arhitecturală



FIȘĂ CLĂDIRE

1. IDENTIFICARE ȘI LOCALIZARE

1.1.	Denumire	Fosta casă "Benkő"
------	----------	--------------------

1.2.	Categorie	Valoare ambientală
1.3.	Cod	
1.4.	Grupa valorică	
1.5.	Localitate	municipiul Sfântu Gheorghe
1.6.	Stradă, număr	1 Decembrie 1918, 17



2. DATE GENERALE

2.1.	Funcțiune actuală	Locuință cu spații comerciale spre stradă
2.2.	Funcțiune anterioară	Locuința familiei Benkő Mór cu parter comercial la stradă
2.3.	Datarea clădirii /autor	Sfârșit de sec. XIX

3. DESCRIERE

3.1.	Planimetrie / volumetrie	Plan în formă de U cu adăugiri ulterioare, amplasat în front continuu
3.2.	Număr nivele	3 nivele (S+P+E)
3.3.	Materialul zidăriei	Cărămidă
3.4.	Forma și materiale învelitoare	Șarpantă cu pante medii, învelitoare: țigle solzi ceramice, luminatoare pod din tablă
3.5.	Fațade	Simetrică cu gang central și balcon cu parapet din fier forjat, decorații fațadă: brâu median, cornișă profilată, decorații în jurul ferestrelor
3.6.	Incadrare stilistică	Eclectic

4. CONSERVARE, INTERVENȚII PERCEPTIBILE DIN SPAȚIUL URBAN

4.1.	Starea generală de conservare	Mediocră
4.2.	Datare /descriere intervenții majore	Modificarea golurilor și a tâmplăriei originale de la parter
4.3.	Impactul intervențiilor	S-a alterat valoarea ambientală a parterului comercial



FIȘĂ CLĂDIRE

1. IDENTIFICARE ȘI LOCALIZARE

1.1.	Denumire	Fostul hotel "Hungaria" azi sediul Oficiului județean de poștă
1.2.	Categorie	Monument de arhitectură
1.3.	Cod	CV-II-m-B-13089
1.4.	Grupa valorică	B
1.5.	Localitate	municipiul Sfântu Gheorghe
1.6.	Stradă, număr	1 Decembrie 1918, 18



2. DATE GENERALE

2.1.	Funcțiune actuală	Sediul Oficiului județean de poștă
2.2.	Funcțiune anterioară	Hotel
2.3.	Datarea clădirii /autor	1907

3. DESCRIERE

3.1.	Planimetrie / volumetrie	Plan în formă de patrulater alungit, alipită pe partea stângă a fațadei
3.2.	Număr nivele	3 nivele (D+P+E)
3.3.	Materialul zidăriei	Cărmidă
3.4.	Forma și materiale învelitoare	Șarpantă cu pante medii, învelitoare: țigle profilate ceramice, luminatoare pod și piese decorative din tablă
3.5.	Fațade	Simetrică cu acces principal central și balcon pe console deasupra, gang lateral cu poartă bogat decorată, decorații fațadă: brâu median, cornișă profilată, frontoane laterale și centrale cu panouri decorative, lesene decorate pe partea superioară, decorații în jurul ferestrelor
3.6.	Incadrare stilistică	Secesionist

4. CONSERVARE, INTERVENȚII PERCEPTIBILE DIN SPAȚIUL URBAN

4.1.	Starea generală de conservare	Rea
4.2.	Date /descriere intervenții majore	Modificarea golurilor de la parter, instalații de climatizare amplasate pe fațadă
4.3.	Impactul intervențiilor	Intervențiile diminuează valoarea arhitecturală



Str. 1 Decembrie 1918 nr. 18.

FIȘĂ CLĂDIRE

1. IDENTIFICARE ȘI LOCALIZARE

1.1. Denumire Fosta casă "Martinka"

1.2.	Categorie	Valoare ambientală
1.3.	Cod	
1.4.	Grupa valorică	
1.5.	Localitate	municipiul Sfântu Gheorghe
1.6.	Stradă, număr	1 Decembrie 1918, 19



2. DATE GENERALE

2.1.	Funcțiune actuală	Locuință și spații comerciale la stradă
2.2.	Funcțiune anterioară	Locuința familiei Martinka cu spații comerciale spre stradă
2.3.	Datarea clădirii /autor	1895

3. DESCRIERE

3.1.	Planimetrie / volumetrie	Plan în formă de U, amplasat în front continuu
3.2.	Număr nivele	3 nivele (S+P+M)
3.3.	Materialul zidăriei	Căramidă
3.4.	Forma și materiale învelitoare	Șarpantă cu pante medii, învelitoare: , ferestre mansardă amplasate în planul învelitorii
3.5.	Fațade	Simetrică, rezalit central cu gang accentuat cu decorații în bosaje și atic triunghiular decorat deasupra, decorații fațadă: brăuri decorative cu bosaje, bosaje la margini, cornișă profilată supraînălțată
3.6.	Incadrare stilistică	Casă urbană cu decorații atipice

4. CONSERVARE, INTERVENȚII PERCEPTIBILE DIN SPAȚIUL URBAN

4.1.	Starea generală de conservare	Mediocră
4.2.	Date /descriere intervenții majore	Modificarea tâmplăriei la parterul comercial din partea dreaptă
4.3.	Impactul intervențiilor	S-a diminuat valoarea ambientală a fațadei

Strada GÁBOR ÁRON

FIȘĂ CLĂDIRE

1. IDENTIFICARE ȘI LOCALIZARE

1.1.	Denumire	Fosta casă a familiei "Ötves"
1.2.	Categorie	Valoare ambientală
1.3.	Cod	
1.4.	Grupa valorică	
1.5.	Localitate	municipiul Sfântu Gheorghe
1.6.	Stradă, număr	Gábor Áron, 12



2. DATE GENERALE



2.1.	Funcțiune actuală	Sediul P.S.D., P.D.L.
2.2.	Funcțiune anterioară	Locuința familiei Ötves
2.3.	Datarea clădirii /autor	Anii '50 a sec. XIX

3. DESCRIERE

3.1.	Planimetrie / volumetrie	Plan în formă de patrulater dreptunghiular, amplasat în front continuu
3.2.	Număr nivele	3 nivele (S+P+E)
3.3.	Materialul zidăriei	Cărămidă
3.4.	Forma și materiale învelitoare	Șarpantă cu pante medii, învelitoare: țigle profilate ceramice
3.5.	Fațade	Decorații fațadă: lesene simplu decorate, streașină profilată supraînălțată cu goluri de iluminare pod, chenare simple în jurul ferestrelor
3.6.	Incadrare stilistică	Casă urbană cu elemente eclectice

4. CONSERVARE, INTERVENȚII PERCEPTIBILE DIN SPAȚIUL URBAN

4.1.	Starea generală de conservare	Rea
4.2.	Datare /descriere intervenții majore	
4.3.	Impactul intervențiilor	



Str. Gabor Aron nr. 12.

FIȘĂ CLĂDIRE

1. IDENTIFICARE ȘI LOCALIZARE

1.1.	Denumire	Fostul sediu al Scaunelor azi Biblioteca Județeană
------	----------	---

1.2.	Categorie	Monument de arhitectură
1.3.	Cod	CV-II-m-A-13094
1.4.	Grupa valorică	A
1.5.	Localitate	municipiul Sfântu Gheorghe
1.6.	Stradă, număr	Gábor Áron, 14



2. DATE GENERALE




2.1.	Funcțiune actuală	Biblioteca Județeană
2.2.	Funcțiune anterioară	Sediul Scaunelor
2.3.	Datarea clădirii /autor	1829-32

3. DESCRIERE

3.1.	Planimetrie / volumetrie	Plan inițial în formă de U cu adăugiri ulterioare în formă tentaculară, alipită pe partea dreaptă
3.2.	Număr nivele	3 nivele (S+P+E)
3.3.	Materialul zidăriei	Cărămidă
3.4.	Forma și materiale învelitoare	Șarpantă fragmentată cu pante medii învelite cu țigle solzi ceramice, șarpantă timpan cu pantă joasă cu învelitoare din tablă
3.5.	Fațade	Simetrică, rezalit central cu timpan triunghiular deasupra decorat cu stemă, cu acces principal și balcon pe console în axul central, decorații fațadă: brâu median, cornișă profilată supraînălțată, pilaștri cu capitel, decorații în jurul ferestrelor
3.6.	Incadrare stilistică	Inițial clasicistă transformată în eclectic

4. CONSERVARE, INTERVENȚII PERCEPTIBILE DIN SPAȚIUL URBAN

4.1.	Starea generală de conservare	Bună
4.2.	Datare /descriere intervenții majore	Sfârșitul sec. XIX, adosarea corpurilor ulterioare în formă tentaculară
4.3.	Impactul intervențiilor	Aspectul rezultat în urma intervențiilor de la sf. sec. XIX se păstrează și în zilele noastre



Str. Gabor Aron nr. 14.

FIȘĂ CLĂDIRE

1. IDENTIFICARE ȘI LOCALIZARE

1.1.	Denumire	Fostul gimnaziu reformat de fete, azi Grupul Școlar "Kós Károly"
1.2.	Categorie	Monument de arhitectură
1.3.	Cod	CV-II-m-B-13095
1.4.	Grupa valorică	B
1.5.	Localitate	municipiul Sfântu Gheorghe
1.6.	Stradă, număr	Gábor Áron, 18



2. DATE GENERALE


2.1.	Funcțiune actuală	Clădire principală a Grupului Școlar "Kós Károly"
2.2.	Funcțiune anterioară	Școală - Gimnaziu reformat de fete
2.3.	Datarea clădirii /autor	1926-27, arh. Kós Károly

3. DESCRIERE

3.1.	Planimetrie / volumetrie	Plan în formă de L cu aripi inegale, alipită pe partea stângă, turn deasupra intrării principale cu coif înalt
3.2.	Număr nivele	3 nivele (D+P+E)
3.3.	Materialul zidăriei	Soclu: piatră, nivele superioare: cărămidă
3.4.	Forma și materiale învelitoare	Șarpantă cu pante medii, învelitoare: țigle solzi ceramice
3.5.	Fațade	Soclu înalt din piatră, decorații fațadă: brâu median, streașină de lemn, chenare simple la ferestre, lucarne trapezoidale
3.6.	Incadrare stilistică	Secesionist

4. CONSERVARE, INTERVENȚII PERCEPTIBILE DIN SPAȚIUL URBAN

4.1.	Starea generală de conservare	Bună
4.2.	Datare /descriere intervenții majore	1951-52 extindere cu o aripă către sud
4.3.	Impactul intervențiilor	S-a alterat compoziția volumetrică a clădirii



Str. Gabor Aron nr. 18.

FIȘĂ CLĂDIRE

1. IDENTIFICARE ȘI LOCALIZARE

1.1.	Denumire	Fostul spital "Ferencz József"
1.2.	Categorie	Valoare de patrimoniu
1.3.	Cod	II/92.a.Hot.Cons.Jud.13/200
1.4.	Grupa valorică	Locală
1.5.	Localitate	municipiul Sfântu Gheorghe
1.6.	Stradă, număr	Gábor Áron, 30



2. DATE GENERALE

2.1.	Funcțiune actuală	Spitalul de psihiatrie adulți
2.2.	Funcțiune anterioară	Spital
2.3.	Datarea clădirii /autor	1851-53

3. DESCRIERE

3.1.	Planimetrie / volumetrie	Plan în formă de patrulater, alipit pe partea stângă
3.2.	Număr nivele	3 nivele (D+P+E)
3.3.	Materialul zidăriei	Cărămidă
3.4.	Forma și materiale învelitoare	Șarpantă cu pante medii, învelitoare: țigle profilate ceramice, lucarne dreptunghiulare din lemn
3.5.	Fațade	Simetrică cu acces principal în axul central amplasat într-o retragere pe două nivele cu chenar profilat, decorații fațadă: parament decorat cu nuturi orizontale, cornișă profilată decorată cu console, chenare simple la ferestre și cu panouri decorative deasupra
3.6.	Incadrare stilistică	Elemente stilistice atipice

4. CONSERVARE, INTERVENȚII PERCEPTIBILE DIN SPAȚIUL URBAN

4.1.	Starea generală de conservare	Rea
4.2.	Date /descriere intervenții majore	Schimbarea tâmplăriei originale cu tâmplărie din material plastic, grilaje metalice neadecvate la ferestre, reparații necorespunzătoare după schimbarea ferestrelor
4.3.	Impactul intervențiilor	S-a diminuat valoarea arhitecturală



Str. Gabor Aron nr. 30.

FIȘĂ CLĂDIRE

1. IDENTIFICARE ȘI LOCALIZARE

1.1.	Denumire	Fosta locuință de serviciu a directorului Spitalului "Ferencz József"
1.2.	Categorie	Valoare de patrimoniu
1.3.	Cod	II/92.b.Hot.Cons.Jud.13/200
1.4.	Grupa valorică	Locală
1.5.	Localitate	municipiul Sfântu Gheorghe
1.6.	Stradă, număr	Gábor Áron, 32



2. DATE GENERALE


2.1.	Funcțiune actuală	Spitalul de psihiatrie copii
2.2.	Funcțiune anterioară	Spital
2.3.	Datarea clădirii /autor	1899

3. DESCRIERE

3.1.	Planimetrie / volumetrie	Clădire de colț, plan în formă de L, alipită pe partea dreaptă a fațadei laturii scurte
3.2.	Număr nivele	2 nivele (S+P)
3.3.	Materialul zidăriei	Soclu: piatră, zidărie: cărămidă
3.4.	Forma și materiale învelitoare	Șarpantă cu pante medii, învelitoare: țigle solzi ceramice, luminatoare pod din tablă
3.5.	Fațade	Soclu înalt de piatră, terasă neacoperită în colțul vestic, decorații fațadă: pilaștri decorați cu bosaje și capitel, cornișă profilată supraînălțată decorată cu console, decorații în jurul ferestrelor
3.6.	Incadrare stilistică	Casă urbană cu elemente eclectice

4. CONSERVARE, INTERVENȚII PERCEPTIBILE DIN SPAȚIUL URBAN

4.1.	Starea generală de conservare	Mediocră
4.2.	Datare /descriere intervenții majore	
4.3.	Impactul intervențiilor	



Str. Gabor Aron nr. 33.

Strada GRÓF MIKÓ IMRE

FIȘĂ CLĂDIRE

1. IDENTIFICARE ȘI LOCALIZARE

1.1.	Denumire	Colegiul "Székely-Mikó"
------	----------	-------------------------

1.2.	Categorie	Monument de arhitectură
1.3.	Cod	CV-II-m-B-13096
1.4.	Grupa valorică	B
1.5.	Localitate	municipiul Sfântu Gheorghe
1.6.	Stradă, număr	Gróf Mikó Imre, 1



2. DATE GENERALE


2.1.	Funcțiune actuală	Clădirea principală a Colegiului Székely-Mikó și spații comerciale la parter în aripa dinspre piață
2.2.	Funcțiune anterioară	Școală - Colegiul Székely-Mikó cu parter comercial în aripa vestică
2.3.	Datarea clădirii /autor	1870-77 arh. Zofahl Gusztáv, 1890-92 arh. Alpár Ignác

3. DESCRIERE

3.1.	Planimetrie / volumetrie	Clădire de colț, plan inițial în formă de L cu aripi aproximativ egale, alipită pe partea stângă a fațadei vestice
3.2.	Număr nivele	4 nivele (S+P+2E)
3.3.	Materialul zidăriei	Cărămidă
3.4.	Forma și materiale învelitoare	Șarpantă cu pante medii, învelitoare: țigle solzi ceramice
3.5.	Fațade	Simetrică, cu rezalit central și cu atic deasupra la fațada vest și cu rezalite laterale la fațada sud. Parterul tratat diferențiat, decorații fațadă: pilaștri cu capitel și bosaje la colțuri, brâu median, cornișă profilată supraînălțată și cu goluri pentru iluminare pod, decorații simple în jurul ferestrelor
3.6.	Incadrare stilistică	Eclectic

4. CONSERVARE, INTERVENȚII PERCEPTIBILE DIN SPAȚIUL URBAN

4.1.	Starea generală de conservare	Bună
4.2.	Datare /descriere intervenții majore	Modificarea formei golurilor la parterul fațadei vestice
4.3.	Impactul intervențiilor	S-a diminuat valoarea ambientală a parterului comercial



Str. Grof Miko Imre nr. 1.

FIȘĂ CLĂDIRE

1. IDENTIFICARE ȘI LOCALIZARE

1.1.	Denumire	Casa "Keresztes"
------	----------	------------------

1.2.	Categorie	Monument de arhitectură
1.3.	Cod	CV-II-m-A-13097
1.4.	Grupa valorică	A
1.5.	Localitate	municipiul Sfântu Gheorghe
1.6.	Stradă, număr	Gróf Mikó Imre, 9



2. DATE GENERALE


2.1.	Funcțiune actuală	Locuință și cabinete medicale la parter
2.2.	Funcțiune anterioară	Locuința familiei Keresztes
2.3.	Datarea clădirii /autor	1913 arh. Kós Károly

3. DESCRIERE

3.1.	Planimetrie / volumetrie	Plan în formă de L, alipită pe partea stângă
3.2.	Număr nivele	3 nivele (S+P+E)
3.3.	Materialul zidăriei	Soclu: piatră, zidărie: cărămidă
3.4.	Forma și materiale învelitoare	Șarpantă fragmentată cu pante medii și înalte, învelitoare: țigle solzi ceramice
3.5.	Fațade	Soclu înalt din piatră, fronton triunghiular, streășină de lemn, balcon din lemn, elemente decorative din tencuială simple, elemente decorative din lemn sculptate
3.6.	Incadrare stilistică	Secesionist

4. CONSERVARE, INTERVENȚII PERCEPTIBILE DIN SPAȚIUL URBAN

4.1.	Starea generală de conservare	Mediocră
4.2.	Datare /descriere intervenții majore	
4.3.	Impactul intervențiilor	



Str. Grof Miko Imre nr. 9.

FIȘĂ CLĂDIRE

1. IDENTIFICARE ȘI LOCALIZARE

1.1.	Denumire	Casa "Bene"
------	----------	-------------

1.2.	Categorie	Monument de arhitectură
1.3.	Cod	CV-II-m-B-13098
1.4.	Grupa valorică	B
1.5.	Localitate	municipiul Sfântu Gheorghe
1.6.	Stradă, număr	Gróf Mikó Imre, 11



2. DATE GENERALE


2.1.	Funcțiune actuală	Centru sanguin
2.2.	Funcțiune anterioară	Locuința familiei Bene
2.3.	Datarea clădirii /autor	înc. sec. XX (1914 ?)

3. DESCRIERE

3.1.	Planimetrie / volumetrie	Plan original în formă de L cu adăugiri ulterioare în formă de U, clădire izolată
3.2.	Număr nivele	2 nivele (S+P)
3.3.	Materialul zidăriei	Cărămidă
3.4.	Forma și materiale învelitoare	Șarpantă cu pante medii, învelitoare: cu țigle solzi ceramice, luminatoare pod din tablă bogat ornamentate
3.5.	Fațade	Simetrică cu logie în axul rezaliturii central, cu atic decorativ deasupra rezaliturii cu accent în axul logiei, decorații fațadă: profil de soclu, cornișă profilată, chenare simple în jurul ferestrelor, panouri decorative florale deasupra ferestrelor și decorații figurative pe partea superioară a lesenelor
3.6.	Incadrare stilistică	Secesionist

4. CONSERVARE, INTERVENȚII PERCEPTIBILE DIN SPAȚIUL URBAN

4.1.	Starea generală de conservare	Rea
4.2.	Datare /descriere intervenții majore	Adăugiri corpuri anexe ulterioare
4.3.	Impactul intervențiilor	Nu este perceptibil din stradă



Str. Grof Miko Imre nr. 11.

Strada GÖDRI FERENC

FIȘĂ CLĂDIRE

1. IDENTIFICARE ȘI LOCALIZARE

1.1.	Denumire	Casă de locuit
1.2.	Categorie	Valoare ambientală
1.3.	Cod	
1.4.	Grupa valorică	
1.5.	Localitate	municipiul Sfântu Gheorghe
1.6.	Stradă, număr	Gödri Ferenc, 4



2. DATE GENERALE

2.1.	Funcțiune actuală	Locuință
2.2.	Funcțiune anterioară	Locuință
2.3.	Datarea clădirii /autor	Sfârșitul sec. XIX

3. DESCRIERE

3.1.	Planimetrie / volumetrie	Plan patrulater cu extindere pr latura nordică, clădire izolată, amplasată cu latura lungă la frontul stradal
3.2.	Număr nivele	2 nivele (S+P)
3.3.	Materialul zidăriei	Soclu: piatră, zidărie: cărămidă
3.4.	Forma și materiale învelitoare	Șarpantă cu pante mijlocii, învelitoare țigle solzi ceramice
3.5.	Fațade	Soclu piatră aparentă, cornișă profilată supraînălțată cu goluri iluminare pod, decorații simple la ferestre
3.6.	Incadrare stilistică	Casă urbană interbelică cu elemente eclectice

4. CONSERVARE, INTERVENȚII PERCEPTIBILE DIN SPAȚIUL URBAN

4.1.	Starea generală de conservare	Mediocră
4.2.	Datare /descriere intervenții majore	Schimbarea parțială a ferestrelor cu tâmplărie PVC fără subâmpărțiri
4.3.	Impactul intervențiilor	A diminuat valoarea ambientală

FIȘĂ CLĂDIRE

1. IDENTIFICARE ȘI LOCALIZARE

1.1.	Denumire	Casă de locuit
1.2.	Categorie	Valoare ambientală
1.3.	Cod	
1.4.	Grupa valorică	
1.5.	Localitate	municipiul Sfântu Gheorghe
1.6.	Stradă, număr	Gödri Ferenc, 14



2. DATE GENERALE

2.1.	Funcțiune actuală	Locuință
2.2.	Funcțiune anterioară	Locuință
2.3.	Datarea clădirii /autor	Sfârșitul sec. XIX

3. DESCRIERE

3.1.	Planimetrie / volumetrie	Plan patrulater, clădire izolată amplasată cu latura scurtă la frontul stradal
3.2.	Număr nivele	2 nivele (S+P)
3.3.	Materialul zidăriei	Soclu: piatră, zidărie: cărămidă
3.4.	Forma și materiale învelitoare	Șarpantă cu pante medii, învelitoare țigle solzi ceramice, luminatoare pod din tablă
3.5.	Fațade	Simetrică cu bosaje la colțuri, soclu tencuit cornișă profilată supraînălțată cu goluri iluminare pod, decorații simple în jurul ferestrelor
3.6.	Incadrare stilistică	Casă urbană cu decorații eclectice

4. CONSERVARE, INTERVENȚII PERCEPTIBILE DIN SPAȚIUL URBAN

4.1.	Starea generală de conservare	Bună
4.2.	Datare /descriere intervenții majore	
4.3.	Impactul intervențiilor	

FIȘĂ CLĂDIRE

1. IDENTIFICARE ȘI LOCALIZARE

1.1.	Denumire	Fosta casă a lui Deák András
------	----------	------------------------------

1.2.	Categorie	Valoare ambientală
1.3.	Cod	
1.4.	Grupa valorică	
1.5.	Localitate	municipiul Sfântu Gheorghe
1.6.	Stradă, număr	Gödri Ferenc, 18



2. DATE GENERALE


2.1.	Funcțiune actuală	Fără folosință
2.2.	Funcțiune anterioară	Locuință
2.3.	Datarea clădirii /autor	Sfârșitul sec. XIX

3. DESCRIERE

3.1.	Planimetrie / volumetrie	Plan patruleter cu decroș central, alipită pe partea stângă, amplasată retras față de aliniamentul străzii
3.2.	Număr nivele	2 nivele (S+P)
3.3.	Materialul zidăriei	Soclu: piatră, zidărie: cărămidă
3.4.	Forma și materiale învelitoare	Șarpantă cu pante medii, învelitoare țigle profilate ceramice, lucarne din lemn
3.5.	Fațade	Simetrică, soclu piatră aparentă, cornișă profilată supraînălțată, decorații fațadă: pilaștrii cu capitel, decorații în jurul ferestrelor
3.6.	Incadrare stilistică	Eclectic

4. CONSERVARE, INTERVENȚII PERCEPTIBILE DIN SPAȚIUL URBAN

4.1.	Starea generală de conservare	Bună
4.2.	Datare /descriere intervenții majore	Lucarne de formă necorespunzătoare, schimbarea tâmplăriei originale
4.3.	Impactul intervențiilor	A diminuat valoarea ambientală



Str. Godri Ferenc nr. 18.

FIȘĂ CLĂDIRE

1. IDENTIFICARE ȘI LOCALIZARE

1.1.	Denumire	Fosta locuință a lui Dr.Benedek János
------	----------	---------------------------------------

1.2.	Categorie	Valoare ambientală
1.3.	Cod	
1.4.	Grupa valorică	
1.5.	Localitate	municipiul Sfântu Gheorghe
1.6.	Stradă, număr	Gödri Ferenc, 21



2. DATE GENERALE

2.1.	Funcțiune actuală	Locuință
2.2.	Funcțiune anterioară	Locuință
2.3.	Datarea clădirii /autor	1912

3. DESCRIERE

3.1.	Planimetrie / volumetrie	Plan neregulat cu tentacule, clădire izolată amplasată retras față de aliniamentul străzii
3.2.	Număr nivele	3 nivele (S+P+M)
3.3.	Materialul zidăriei	Soclu: piatră, zidărie: cărămidă
3.4.	Forma și materiale învelitoare	Șarpantă fragmentată cu pante medii, învelitoare din țigle profilate ceramice, lucarne de lemn, streșină de lemn
3.5.	Fațade	Simetrică cu rezalit central semicircular cu terasă deasupra cu balustradă din fier forjat, decorații simple a fațadei
3.6.	Incadrare stilistică	Casă burgheză de factură secesionistă

4. CONSERVARE, INTERVENȚII PERCEPTIBILE DIN SPAȚIUL URBAN

4.1.	Starea generală de conservare	Mediocră
4.2.	Datăre /descriere intervenții majore	
4.3.	Impactul intervențiilor	

Strada KONSZA SAMU

FIȘĂ CLĂDIRE

1. IDENTIFICARE ȘI LOCALIZARE

1.1.	Denumire	Casă de locuit
1.2.	Categorie	Valoare ambientală
1.3.	Cod	
1.4.	Grupa valorică	
1.5.	Localitate	municipiul Sfântu Gheorghe
1.6.	Stradă, număr	Konsza Samu, 5



2. DATE GENERALE


2.1.	Funcțiune actuală	Locuință
2.2.	Funcțiune anterioară	Locuință
2.3.	Datarea clădirii /autor	Înc. sec. XX

3. DESCRIERE

3.1.	Planimetrie / volumetrie	Plan în formă de T (inițial propabil două clădiri în formă de L), alipită pe partea dreaptă
3.2.	Număr nivele	2 nivele (D+P)
3.3.	Materialul zidăriei	Cărămidă
3.4.	Forma și materiale învelitoare	Șarpantă cu pante medii, învelitoare: țigle profilate ceramice
3.5.	Fațade	Simetrică, decorații fațadă: profil de soclu, cornișă profilată supraînălțată cu goluri iluminare pod, decorații bogate în jurul ferestrelor
3.6.	Incadrare stilistică	Eclectic

4. CONSERVARE, INTERVENȚII PERCEPTIBILE DIN SPAȚIUL URBAN

4.1.	Starea generală de conservare	Bună
4.2.	Datare /descriere intervenții majore	Schimbarea tâmplăriei originale a ferestrelor de pe partea stângă a fațadei, amplasare neadecvată a conductei de gaz
4.3.	Impactul intervențiilor	S-a diminuat valoarea ambientală



Str. Konsza Samu nr. 5.

FIȘĂ CLĂDIRE

1. IDENTIFICARE ȘI LOCALIZARE

1.1.	Denumire	Casă de locuit
1.2.	Categorie	Valoare ambientală
1.3.	Cod	
1.4.	Grupa valorică	
1.5.	Localitate	municipiul Sfântu Gheorghe
1.6.	Stradă, număr	Konsza Samu, 7



2. DATE GENERALE

2.1.	Funcțiune actuală	Locuință
2.2.	Funcțiune anterioară	Locuință
2.3.	Datarea clădirii /autor	Înc. sec. XX

3. DESCRIERE

3.1.	Planimetrie / volumetrie	Plan patruleter cu latura lungă la stradă, clădire izolată
3.2.	Număr nivele	3 nivele (S+P+M)
3.3.	Materialul zidăriei	Cărmidă
3.4.	Forma și materiale învelitoare	Șarpantă cu pante medii, învelitoare: țigle beton culoare maro, ferestre amplasate în planul învelitorii
3.5.	Fațade	Simetrică, decorații fațadă: profil de soclu, bosaje la colțuri, cornișă profilată supraînălțată, decorații bogate în jurul ferestrelor
3.6.	Incadrare stilistică	Eclectic

4. CONSERVARE, INTERVENȚII PERCEPTIBILE DIN SPAȚIUL URBAN

4.1.	Starea generală de conservare	Bună
4.2.	Datare /descriere intervenții majore	Schimbarea tâmplăriei originale, amplasare neadecvată a conductei de gaz
4.3.	Impactul intervențiilor	S-a diminuat valoarea ambientală



Str. Konsza Samu nr. 7.

FIȘĂ CLĂDIRE

1. IDENTIFICARE ȘI LOCALIZARE

1.1.	Denumire	Casă de locuit
1.2.	Categorie	Valoare ambientală
1.3.	Cod	
1.4.	Grupa valorică	
1.5.	Localitate	municipiul Sfântu Gheorghe
1.6.	Stradă, număr	Konsza Samu, 9



2. DATE GENERALE

2.1.	Funcțiune actuală	Locuință
2.2.	Funcțiune anterioară	Locuință
2.3.	Datarea clădirii /autor	Prima jumăt. a sec. XX, extins și transformat 2001, arh. Domahidi Ildikó

3. DESCRIERE

3.1.	Planimetrie / volumetrie	Plan inițial pătrat cu decroș central transformat în plan neregulat cu decroș semicircular lateral
3.2.	Număr nivele	3 nivele (S+P+M)
3.3.	Materialul zidăriei	Soclu: piatră, zidărie: cărămidă
3.4.	Forma și materiale învelitoare	Șarpantă cu pante înalte, învelitoare: țigle solzi de beton culoare verde, streșină de lemn, lucarnă în formă de ochi de bou la mansardă
3.5.	Fațade	Soclu înalt de piatră, șir de ferestre la decroșul semicircular, ușă acces lateral
3.6.	Incadrare stilistică	

4. CONSERVARE, INTERVENȚII PERCEPTIBILE DIN SPAȚIUL URBAN

4.1.	Starea generală de conservare	Foarte bună, recent reamenajată
4.2.	Datare /descriere intervenții majore	2001 extindere și transformare
4.3.	Impactul intervențiilor	A adus îmbunătățiri la valoarea ambientală

FIȘĂ CLĂDIRE

1. IDENTIFICARE ȘI LOCALIZARE

1.1.	Denumire	Casa "Csulak"
------	----------	---------------

1.2.	Categorie	Monument de arhitectură
1.3.	Cod	CV-II-m-A-13102
1.4.	Grupa valorică	A
1.5.	Localitate	municipiul Sfântu Gheorghe
1.6.	Stradă, număr	Konsza Samu, 11



2. DATE GENERALE

2.1.	Funcțiune actuală	Locuință și cabinet medical
2.2.	Funcțiune anterioară	Locuința familiei Csulak
2.3.	Datarea clădirii /autor	1924 arh. Kós Károly

3. DESCRIERE

3.1.	Planimetrie / volumetrie	Plan formă neregulată, clădire izolată, amplasată retrasă față de aliniamentul străzii
3.2.	Număr nivele	3 nivele (S+P+E)
3.3.	Materialul zidăriei	Soclu: piatră, zidărie: cărămidă
3.4.	Forma și materiale învelitoare	Șarpantă cu pante înalte, învelitoare: cu țigle solzi ceramice, streașină de lemn
3.5.	Fațade	Asimetrică, soclu înalt de piatră, fronton trapezoidal, decroș rotund pe partea stângă cu terasă acoperită deasupra, chenare simple la ferestre
3.6.	Incadrare stilistică	Secesionist

4. CONSERVARE, INTERVENȚII PERCEPTIBILE DIN SPAȚIUL URBAN

4.1.	Starea generală de conservare	Bună
4.2.	Datare /descriere intervenții majore	
4.3.	Impactul intervențiilor	

FIȘĂ CLĂDIRE

1. IDENTIFICARE ȘI LOCALIZARE

1.1.	Denumire	Casă de locuit
1.2.	Categorie	Valoare ambientală
1.3.	Cod	
1.4.	Grupa valorică	
1.5.	Localitate	municipiul Sfântu Gheorghe
1.6.	Stradă, număr	Konsza Samu, 13



2. DATE GENERALE

2.1.	Funcțiune actuală	Locuință
2.2.	Funcțiune anterioară	Locuință
2.3.	Datarea clădirii /autor	Prima jumăt. a sec. XX, extindere 2007, c.arh. Száraz Gabriella

3. DESCRIERE

3.1.	Planimetrie / volumetrie	Plan neregulat cu turn poligonal cu coif înalt adosat ulterior, clădire izolată retrasă față de aliniamentul străzii
3.2.	Număr nivele	3 nivele (S+P+M)
3.3.	Materialul zidăriei	Soclu: piatră, zidărie: cărămidă
3.4.	Forma și materiale învelitoare	Șarpantă cu pante înalte și medii, învelitoare: țigle solzi ceramice
3.5.	Fațade	Asimetrică, turn poligonal lateral stânga, rezalit cu decroș acoperit la parter și fronton trapezoidal deasupra, decorații fațadă: soclu înalt de piatră, lesene decorate, brâu median turn, cornișă profilată, chenare profilate
3.6.	Incadrare stilistică	

4. CONSERVARE, INTERVENȚII PERCEPTIBILE DIN SPAȚIUL URBAN

4.1.	Starea generală de conservare	Bună
4.2.	Datare /descriere intervenții majore	Extindere cu turn poligonal cu coif înalt
4.3.	Impactul intervențiilor	Nu a diminuat valoarea ambientală

FIȘĂ CLĂDIRE

1. IDENTIFICARE ȘI LOCALIZARE

1.1.	Denumire	Casă de locuit
1.2.	Categorie	Valoare ambientală
1.3.	Cod	
1.4.	Grupa valorică	
1.5.	Localitate	municipiul Sfântu Gheorghe
1.6.	Stradă, număr	Konsza Samu, 15



2. DATE GENERALE

2.1.	Funcțiune actuală	Locuință
2.2.	Funcțiune anterioară	Locuință
2.3.	Datarea clădirii /autor	Prima jumătate a sec. XX

3. DESCRIERE

3.1.	Planimetrie / volumetrie	Plan patrulater, cu decroș lateral dreaptă, casă izolată amplasată retras față de aliniamentul străzii
3.2.	Număr nivele	3 nivele (S+P+E)
3.3.	Materialul zidăriei	Soclu: piatră, zidărie: cărămidă
3.4.	Forma și materiale învelitoare	Șarpantă cu pante medii, învelitoare: țiglă profilată ceramică, streșină de lemn
3.5.	Fațade	Asimetrică, decroș lateral la parter cu terasă deasupra și fereastră cu închidere semicirculară, soclu cu piatră aparentă, decorații simple cu nuturi în zona decroșului
3.6.	Incadrare stilistică	Casă urbană interbelică cu elemente moderniste

4. CONSERVARE, INTERVENȚII PERCEPTIBILE DIN SPAȚIUL URBAN

4.1.	Starea generală de conservare	Mediocră
4.2.	Datate /descriere intervenții majore	
4.3.	Impactul intervențiilor	

FIȘĂ CLĂDIRE

1. IDENTIFICARE ȘI LOCALIZARE

1.1. Denumire Casă de locuit

1.2. Categorie Valoare ambientală
 1.3. Cod
 1.4. Grupa valorică
 1.5. Localitate municipiul Sfântu Gheorghe
 1.6. Stradă, număr Konsza Samu, 17



2. DATE GENERALE

2.1. Funcțiune actuală Locuință
 2.2. Funcțiune anterioară Locuință
 2.3. Datarea clădirii /autor Prima jumătate a sec. XX

3. DESCRIERE

3.1. Planimetrie / volumetrie Plan patrulater, cu decroș lateral semicircular dreapta, casă izolată amplasată retras față de aliniamentul străzii
 3.2. Număr nivele 3 nivele (S+P+E)
 3.3. Materialul zidăriei Soclu: piatră, zidărie: cărămidă
 3.4. Forma și materiale învelitoare Șarpantă cu pante medii, învelitoare ci țiglă profilată ceramică, lucarne din lemn
 3.5. Fațade Asimetrică, decroș lateral la parter cu terasă deasupra, parament simplu fără decorații
 3.6. Incadrare stilistică Casă urbană interbelică cu elemente moderniste

4. CONSERVARE, INTERVENȚII PERCEPTIBILE DIN SPAȚIUL URBAN

4.1. Starea generală de conservare Bună
 4.2. Dată /descriere intervenții majore
 4.3. Impactul intervențiilor

FIȘĂ CLĂDIRE

1. IDENTIFICARE ȘI LOCALIZARE

1.1.	Denumire	Sediu P.C.M.
------	----------	--------------

1.2.	Categorie	Valoare ambientală
1.3.	Cod	
1.4.	Grupa valorică	
1.5.	Localitate	municipiul Sfântu Gheorghe
1.6.	Stradă, număr	Konsza Samu, 21



2. DATE GENERALE

2.1.	Funcțiune actuală	Sediu P.C.M., biroul europarlamentarului Tökés László
2.2.	Funcțiune anterioară	Locuință
2.3.	Datarea clădirii / autor	Înc. sec. XX

3. DESCRIERE

3.1.	Planimetrie / volumetrie	Plan patruleter, clădire de colț izolată
3.2.	Număr nivele	2 nivele (D+P)
3.3.	Materialul zidăriei	Soclu: piatră, zidărie: cărămidă
3.4.	Forma și materiale învelitoare	Șarpantă cu pante medii, învelitoare: țigle profilate ceramice
3.5.	Fațade	Fronton trapezoidal lateral dreapta cu ferestre iluminare pod, decorații fațadă: brâu median, cornișă profilată combinată cu streșină de lemn, chenare profilate în jurul ferestrelor
3.6.	Incadrare stilistică	

4. CONSERVARE, INTERVENȚII PERCEPTIBILE DIN SPAȚIUL URBAN

4.1.	Starea generală de conservare	Bună
4.2.	Date / descriere intervenții majore	Spargere gol pentru acces garaj amenajat în demisol
4.3.	Impactul intervențiilor	S-a diminuat valoarea ambientală